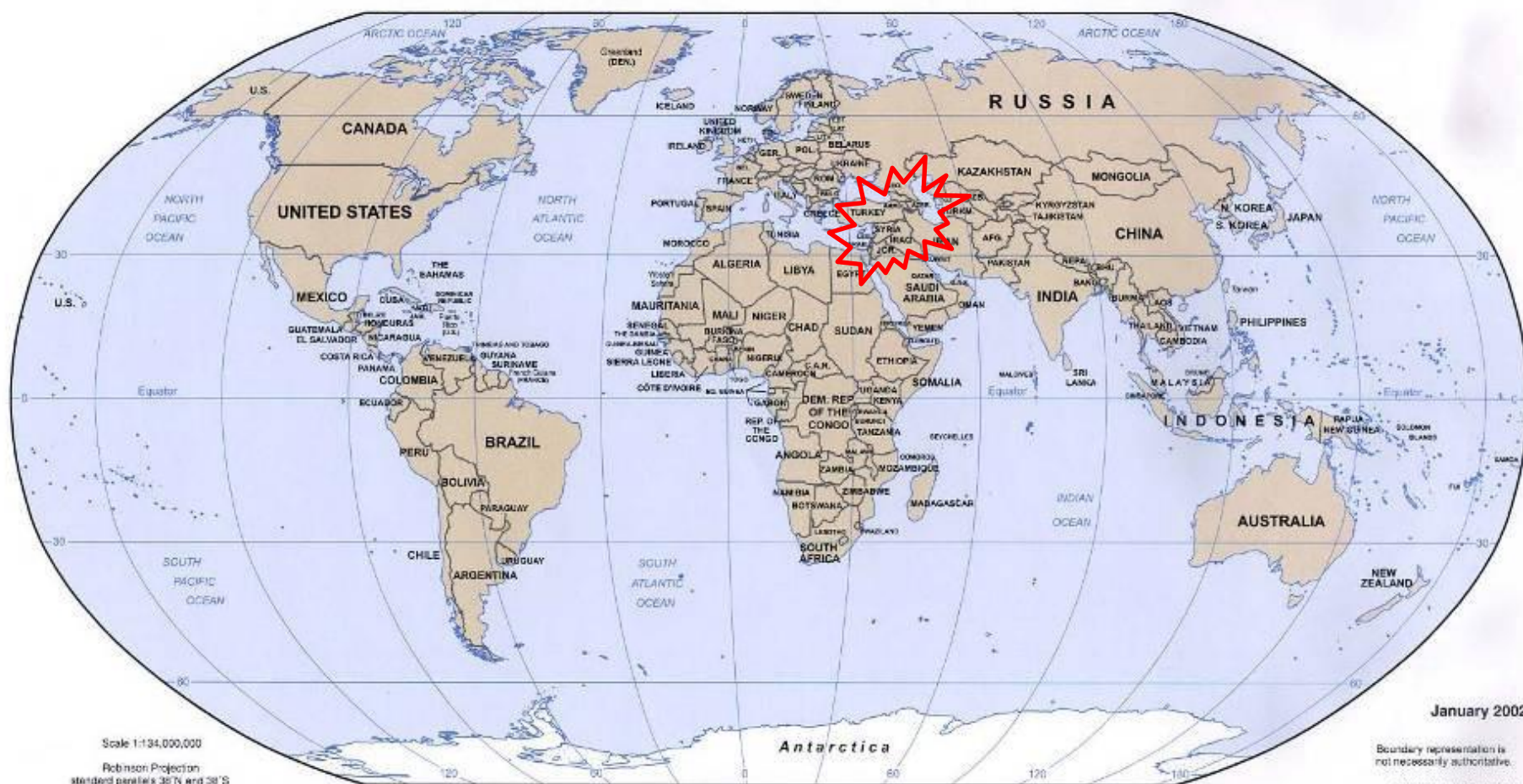


CRESCENTE FÉRTIL

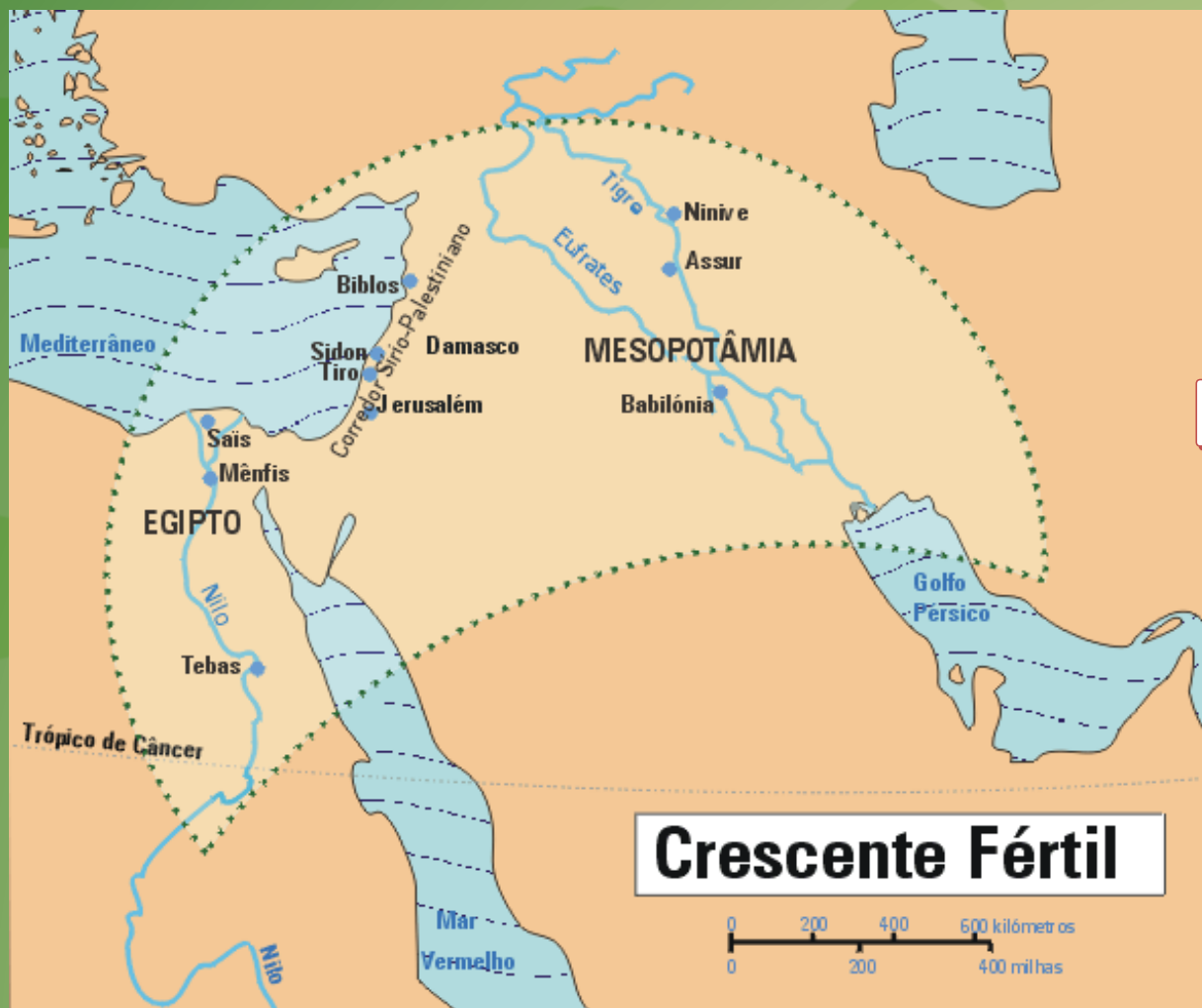
**BERÇO
DO DESENVOLVIMENTO**

DO IRAQUE AO EGITO



Actualmente vai do Iraque ao Egipto;
A presença de grandes rios favorece a fertilidade das terras.

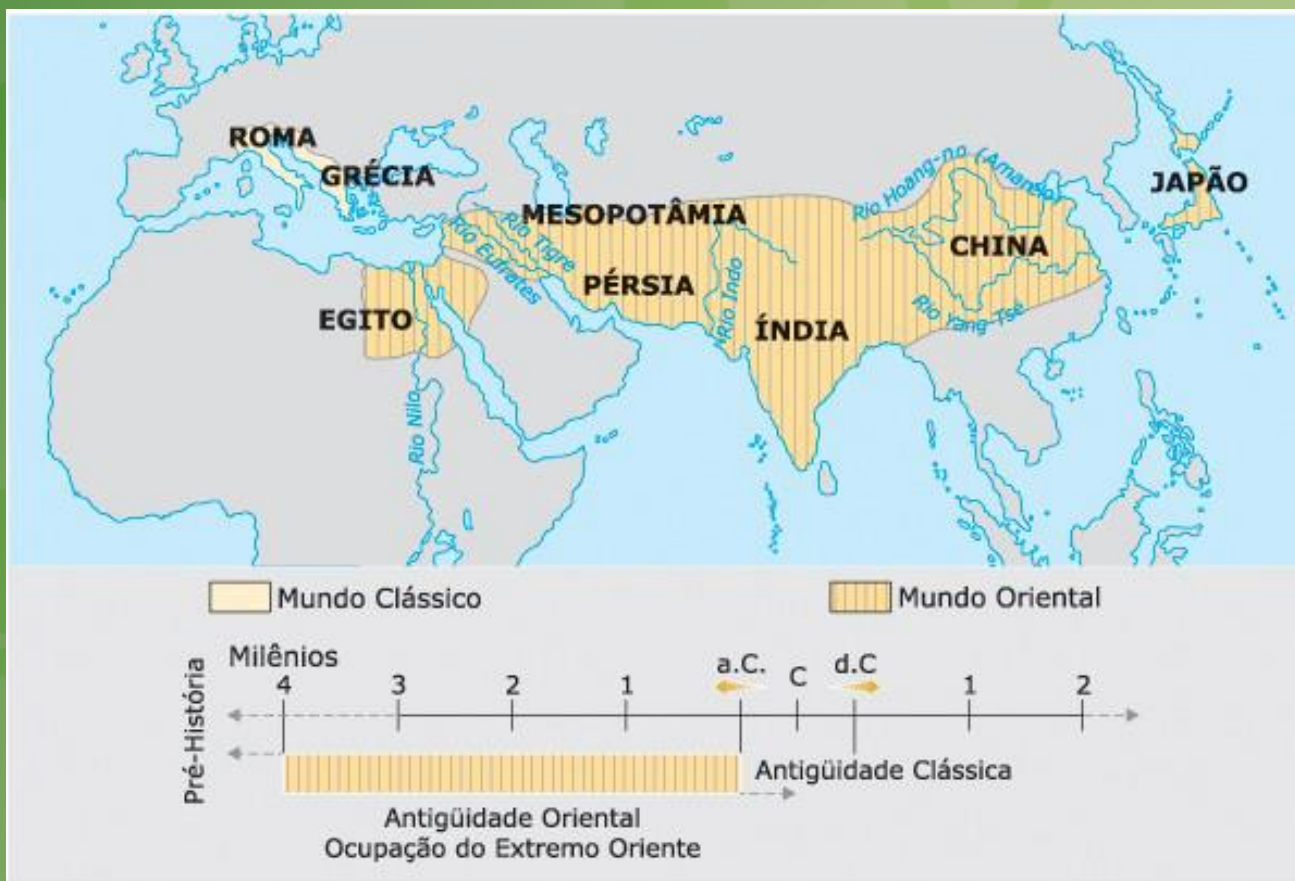
Nilo



Tigre

Eufrates

OCUPAÇÃO HUMANA desde o quarto milénio a. C.



CARACTERÍSTICAS DA REGIÃO



Mesopotâmia

“TERRA ENTRE RIOS”

O Tigre e o Eufrates

**Clima, em geral,
quente e seco
(semi-árido).**

**Inundações
frequentes
fertilizavam o solo.**

CARACTERÍSTICAS DA REGIÃO – Vida económica



Rio Tigre

Basicamente agrária:

Sistema de Canais de Irrigação

Cultura da Cevada, Trigo e Linho

As terras pertenciam ao governo



Rio Eufrates

A SOCIEDADE – CIDADE ESTADO



PATESI: uma espécie de rei, tinha poderes religiosos e políticos.
Era o representante dos deuses na terra.

A Cidade-Estado possuía autonomia política religiosa e económica.

Cada cidade tinha o seu *patesi* sem nenhuma interferência de outra cidade-estado

Cada cidade escolhia suas próprias divindades

Cada cidade escolhia sua actividade económica: comércio, agricultura, pastoreio...

PRINCIPAIS REINOS

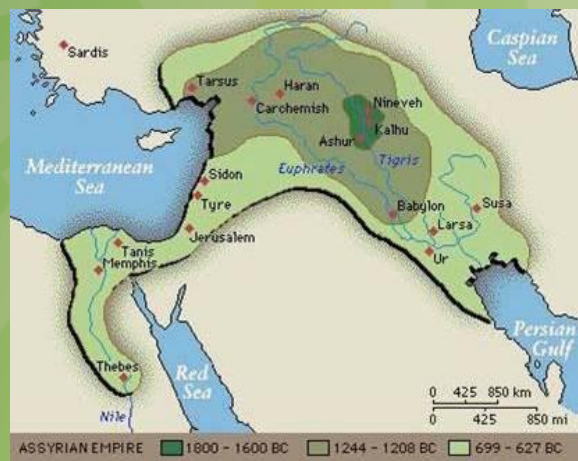


SUMÉRIOS

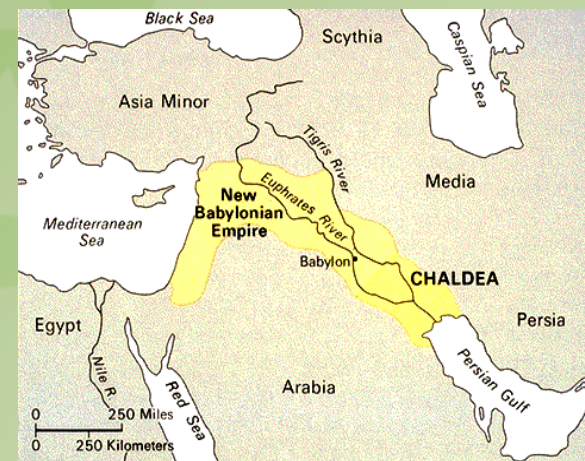
ACÁDIOS



BABILÓNIOS



ASSÍRIOS



CALDEUS

SUMÉRIOS



LÍDER: **PATESI** (nenhum em especial)

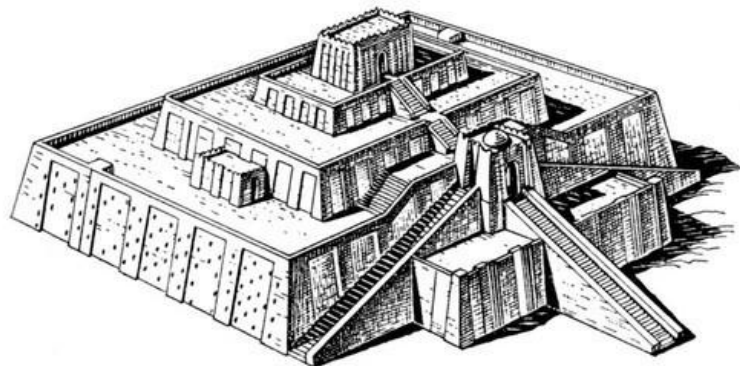
CIDADES:

UR, URUK, NIPPUR, LAGASH, ERIDU.

Características Marcantes:

Escrita cuneiforme

Construção dos Zigurates



ACÁDIOS

O Império Acádio foi o primeiro grande império da Mesopotâmia

Os semitas da cidade de **ACAD** iniciaram o processo de conquista da região



LÍDER: SARGÃO I (O unificador)

CIDADES (as mesmas que para os Sumérios):

UR, URUK, NIPPUR, LAGASH, ERIDU.

Características Marcantes:

Unificação dos povos da Mesopotâmia

BABILÓNICOS (AMORITAS)



Desenvolvimento da agricultura:
construção de **grandes reservatórios** e **canais** para a irrigação

LÍDER: HAMURÁBI


CIDADES:

BABILÓNIA

Características Marcantes:

CÓDIGO DE HAMURÁBI (282 artigos)

CÓDIGO DE HAMURÁBI



Este código está gravado num monólito talhado em rocha de diorito, sobre o qual se dispõem 46 colunas de escrita cuneiforme acádica.

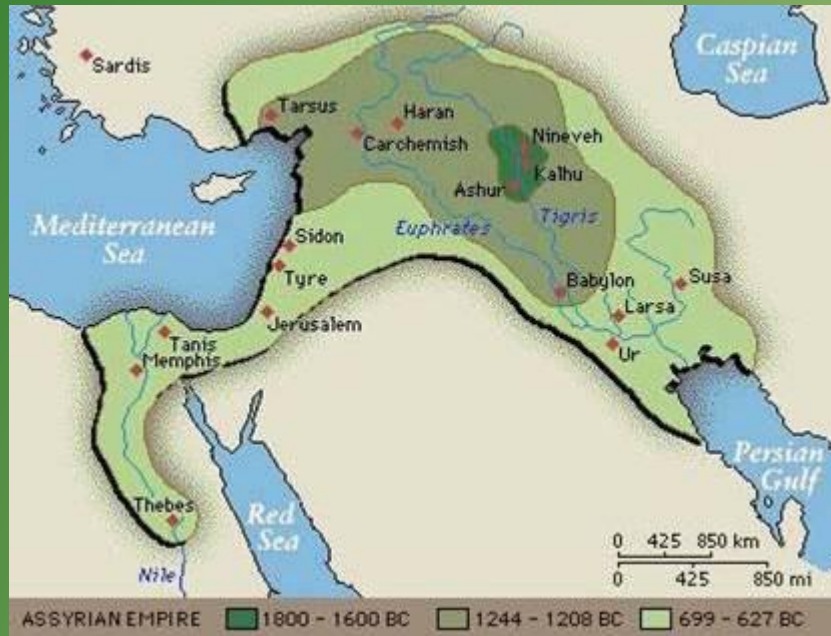
Seu local de origem era o templo do deus babilónico Marduk, em Sippar, nas margens do rio Eufrates.

Pena do Talião

A mais conhecida lei do Código de Hamurábi

“Dente por dente, olho por olho”.

ASSÍRIOS



- Sociedade Guerreira e militarizada


LÍDER: **ASSURBANIPAL** e **SENAQUERIBE**

CIDADES:

ASSUR, NINIVE.

Características Marcantes:

Violência, destroem as 10 tribos de Israel (722 a.C.)



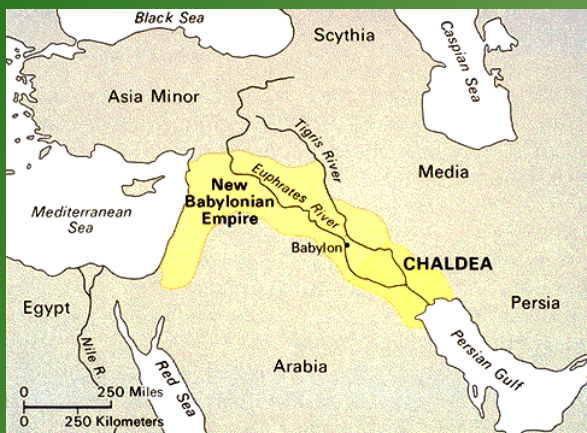


Universidade Sénior
de Almada

Crescente Fértil

CARINASC.PT

CALDEUS



LÍDER: **NABUCODONOSSOR**

CIDADES:

BABILÓNIA

Características Marcantes:

Construções sumptuosas
(Jardins Suspensos)



